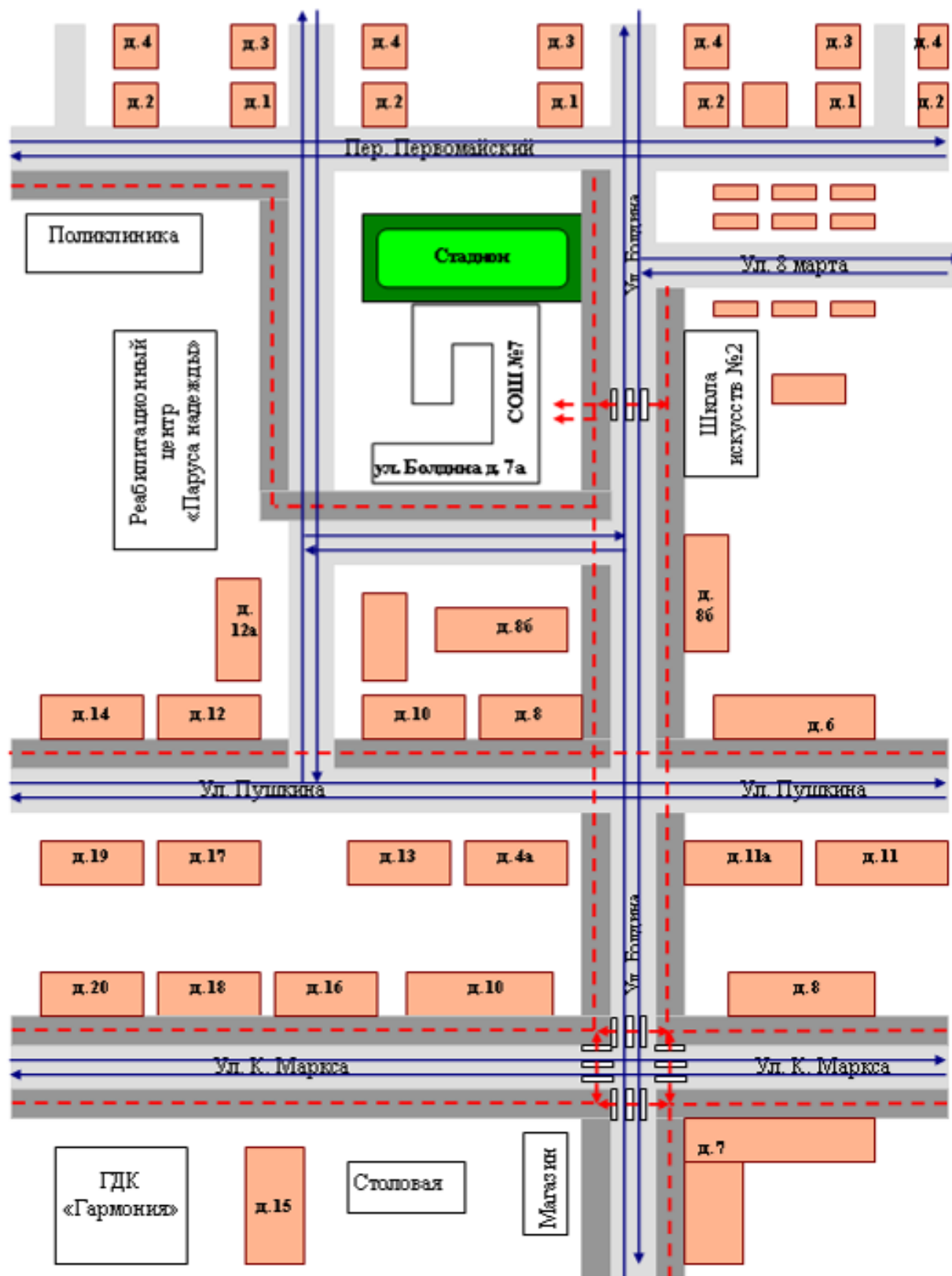
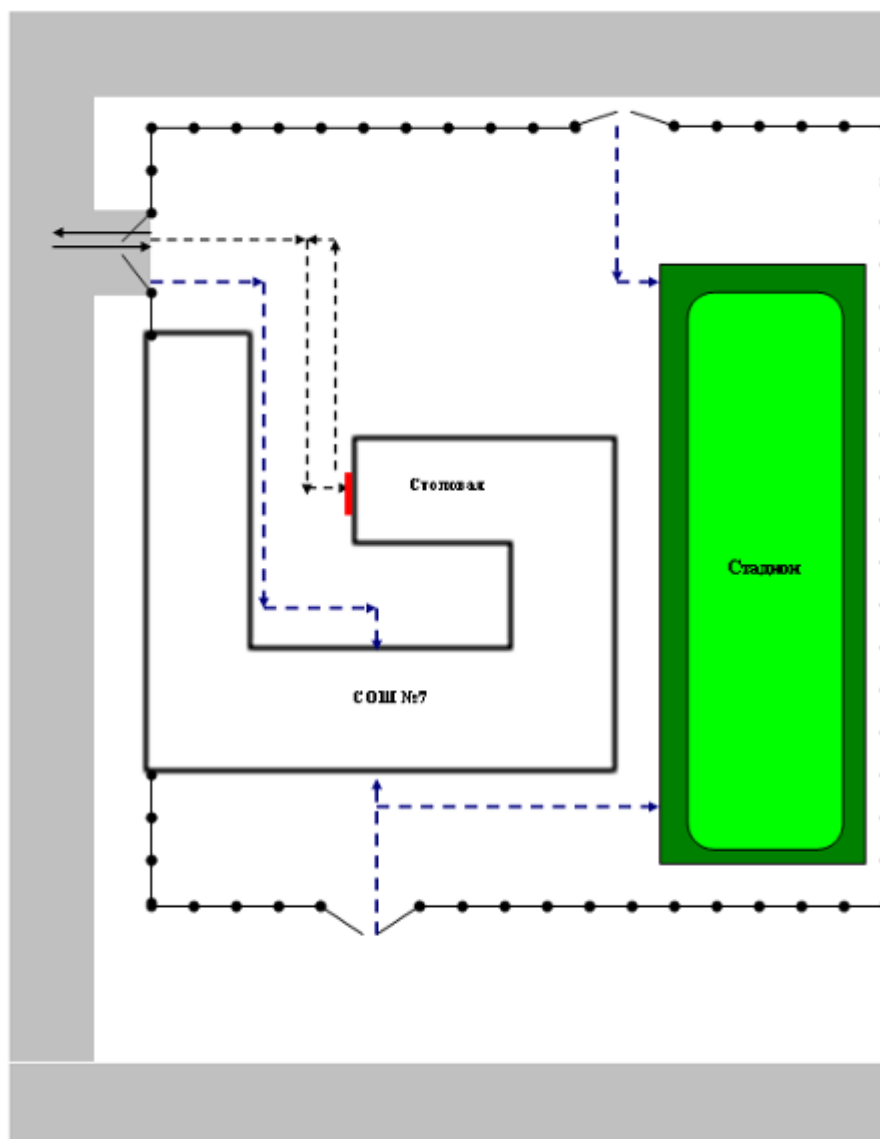


**План-схема района расположения образовательной организации,
пути движения транспортных средств и детей (обучающихся,
воспитанников)**



Пути движения транспортных средств к местам разгрузки/погрузки и рекомендуемые безопасные пути передвижения детей по территории образовательной организации







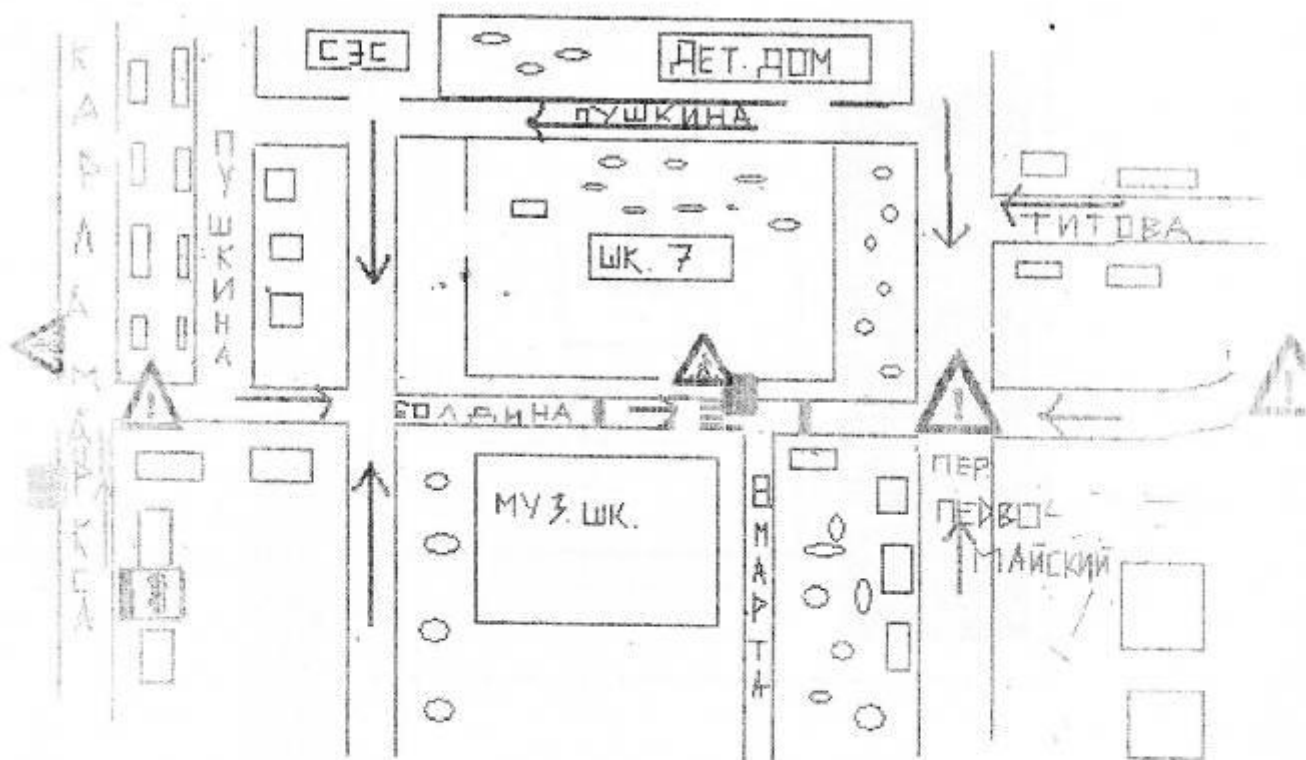




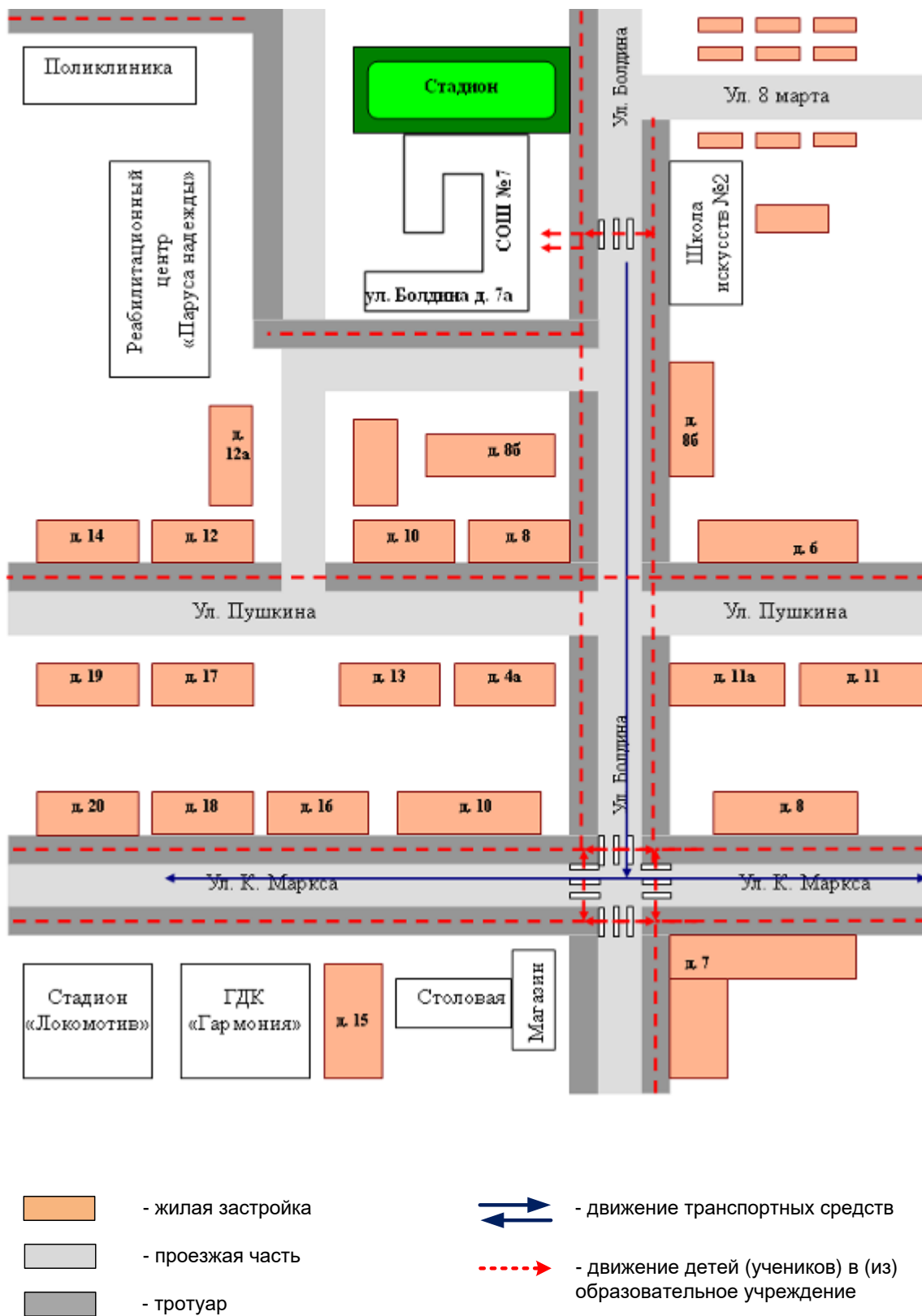
-  - въезд/выезд грузовых транспортных средств
-  - движение грузовых транспортных средств по территории образовательного учреждения
-  - движение детей и подростков на территории образовательного учреждения
-  - место разгрузки/погрузки

Схема организации дорожного движения в непосредственной близости от образовательной организации с размещением соответствующих технических средств организации дорожного движения, маршруты движения детей и расположения парковочных мест

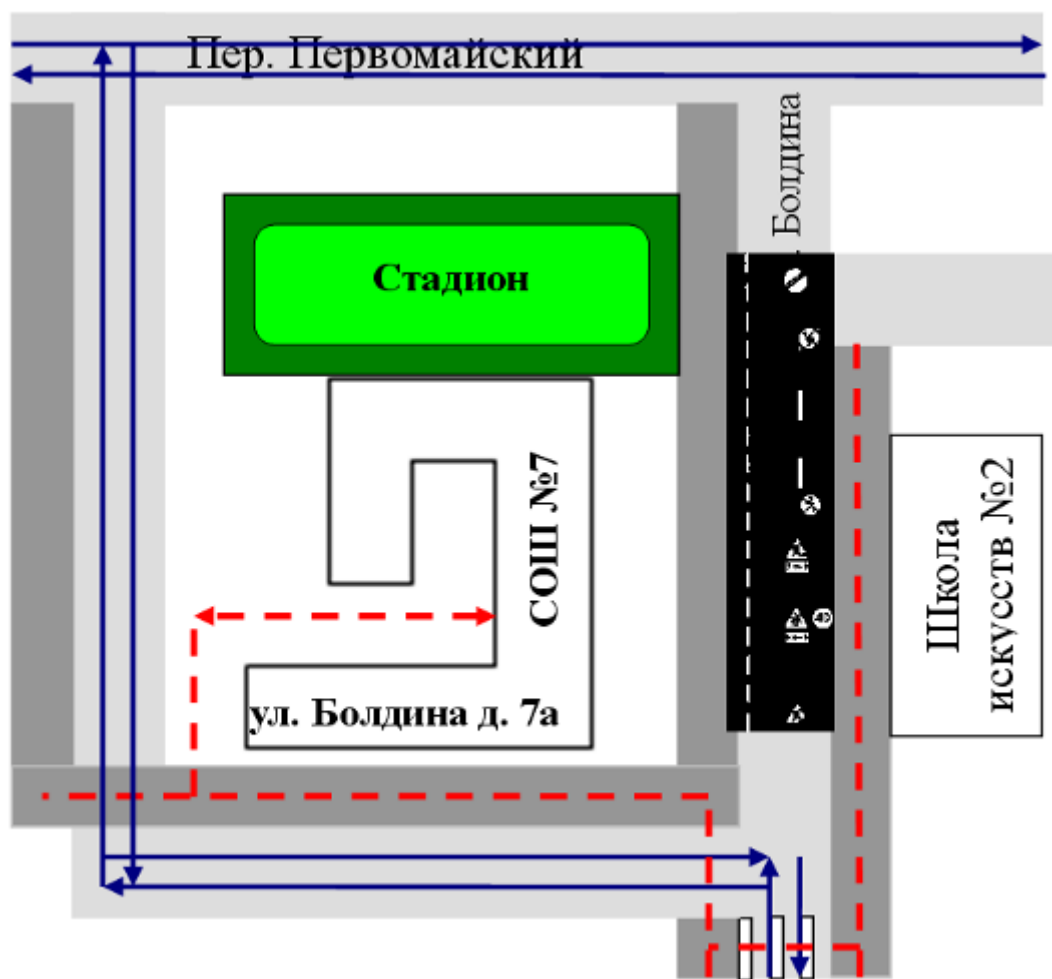





-  нерегулируемый пешеходный переход
-  Знак повышенной опасности
-  Остановка общественного транспорта
-  Маршрут безопасного движения

Маршруты движения организованных групп детей от образовательной организации к стадиону, парку или спортивно-оздоровительному комплексу



План-схема пути движения транспортных средств и детей (обучающихся, воспитанников) при проведении дорожных, ремонтно-строительных работ вблизи образовательной организации



-  - временная пешеходная дорожка
-  - направление движения транспортного потока
-  - рекомендуемое направление движения детей (учеников)